

# CALATAÑAZOR (Soria)

JOAQUIN BEDIA TRUEBA – Santander \* 2009-2011



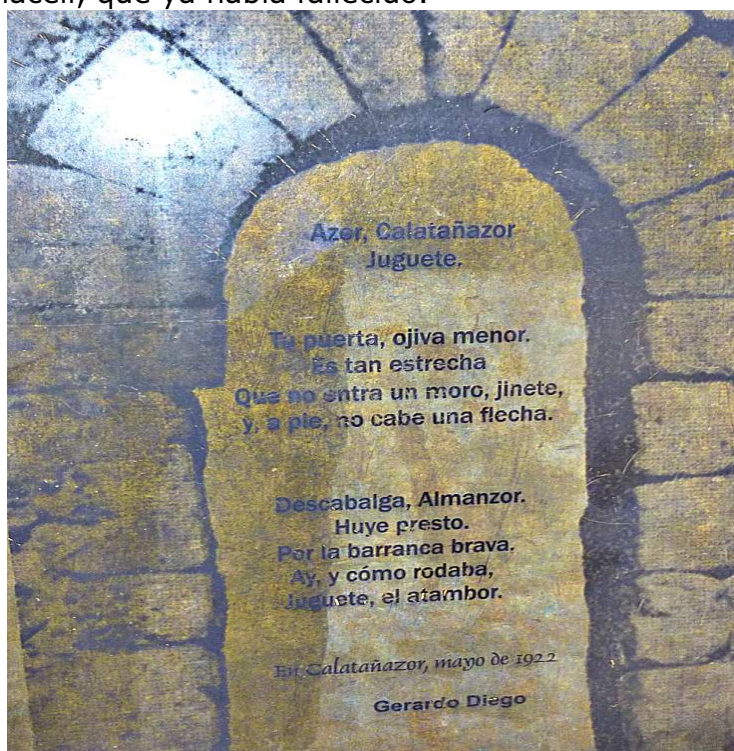

## HISTORIA

Este tranquilo pueblo de la provincia de Soria es conocido y visitado por ser el lugar próximo donde el árabe Almanzor o Al-Mansur "El Victorioso", general del califa cordobés Hissam II y azote de la cristiandad, falleció en la noche del 10 al 11 de agosto y como decían en su época "donde Almanzor perdió su tambor". Fue en el verano del año 1002 después de destruir San Millán de la Cogolla y con 60 años (anciano) y enfermo, cuando el cristiano conde de Castilla Sancho García le ataca y logra la victoria. Su cadáver fue enterrado en Medinaceli.

Almanzor nació en Algeciras, estudió leyes en Córdoba, fue tutor del califa Hissam II y después "primer ministro" del territorio hispano-musulmán. Realizó 56 batallas contra los cristianos sin conocer la derrota, en Salamanca (977), Rueda (978), Zamora (981), León (984), Barcelona (985), Coimbra (987), Sahagún (988), Osma (990), Santiago de Compostela y Astorga (997), Pamplona (999) y San Millán de la Cogolla (1002), entre otras. En Santiago de Compostela la armó gorda, a los cristianos que sobrevivieron, les esclavizó llevando a hombros las campanas de la catedral y las puertas de la ciudad hasta Córdoba, solo respetó el sepulcro del apóstol, pasaron 250 años y se invirtió el suceso, con Fernando III El Santo, pero con prisioneros musulmanes que hicieron el camino de vuelta a Santiago de Compostela.

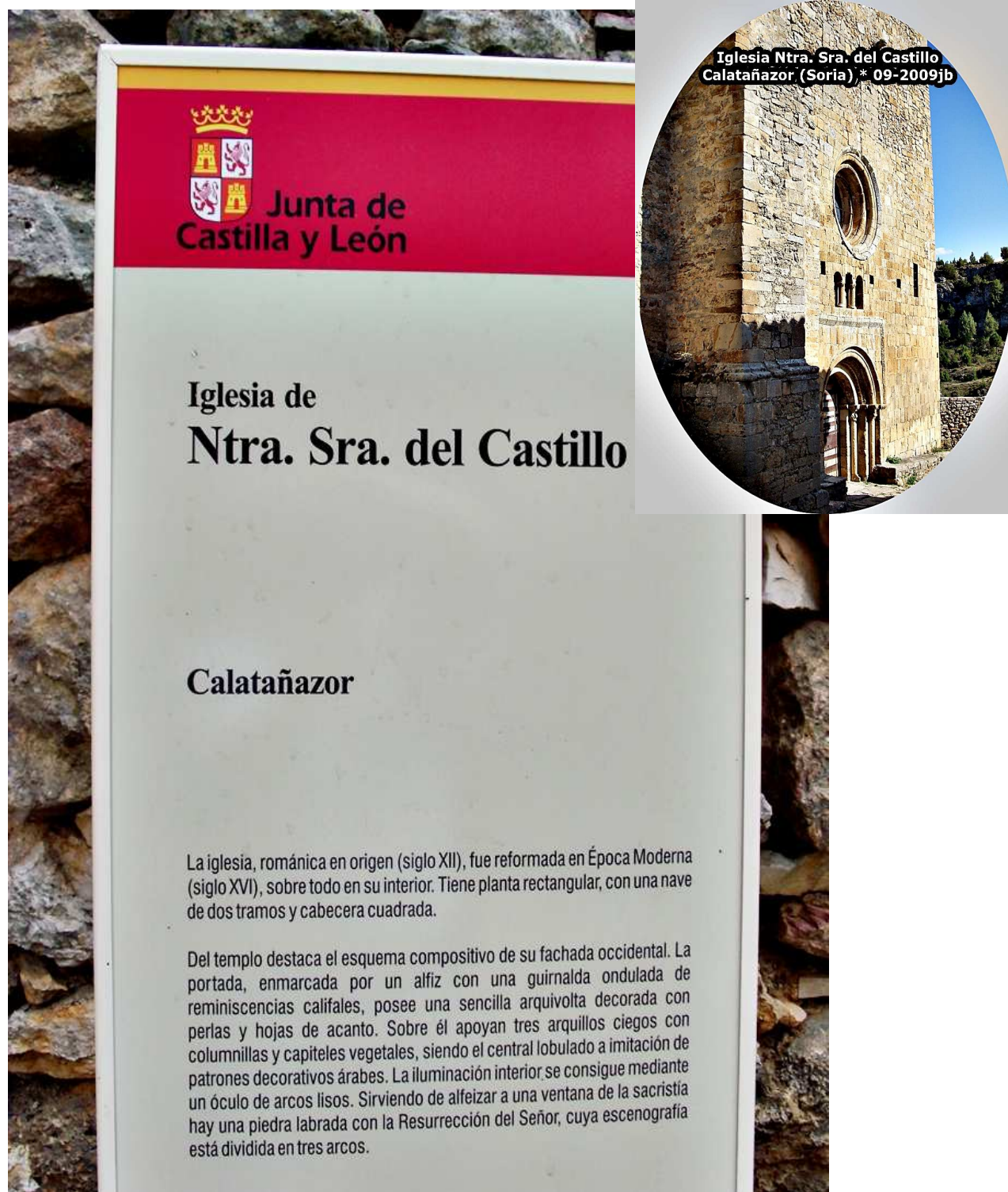
Los orígenes de Calatañazor son celtibéricos. En el S. III a.C. estaba situado el pueblo arévaco de Voluce (buitre) con murallas de 18 m. de solidez, pasando a ser romana; En los S. IV y V se mueven al lugar actual, ante las invasiones bárbaras; En el S. VIII llegan los árabes y levantan el Castillo de los Buitres; En el S. XIII Alfonso X El Sabio es el dueño de Calatañazor; En el S. XIV reconstruye el castillo el infante D. Pedro, a continuación y durante generaciones pasa a ser Señorío de la familia Padilla, (Martín de Padilla fue capitán general en la Batalla de Lepanto) destacando D<sup>a</sup> M<sup>a</sup> de Padilla, amante del rey Pedro I El Cruel; En el S. XVII pasó a pertenecer a los Duques de Medinaceli; En el S. XVIII pasa al Marqués de Feria por su matrimonio con María, hermana del IX Duque de Medinaceli, que ya había fallecido.

Es ya el S. XXI cuando la visitan los ilustres "Escolapios viajeros" de la ciudad de Santander. Calatañazor se encuentra a 1.059 m. de altitud.





## IGLESIA PARROQUIAL DE STA. M<sup>a</sup> DEL CASTILLO



Románica del S. XVI mezclado con otra anterior, también románica del S. XII y con un museo que exhibe pergaminos y documentación de la época en que Calatañazor tenía jurisdicción sobre 16 pueblos. Tiene una nave y el coro del S. XVIII, una torre, en la puerta el arco de medio punto con doble arquivolta, lo enmarca un alfiz árabe, sin duda motivado por los muchos árabes que vivían aquí. La capilla mayor es del S. XVI, la pila bautismal del S. XI, el retablo barroco del S. XVII con una talla del S. XV. En fin un surtido de estilos y de siglos.



# EL CASTILLO DE LOS BUITRES



Al sur del pueblo de Calatañazor quedan las ruinas de lo que fue el castillo restaurado en sillería y mampostería en el S. XIV, desde donde se dominaba todo su entorno de la Sierra de Urbión.

Escavadas en las rocas a los pies del castillo, se encuentran unas tumbas de la época visigoda.

Orson Wells filmó escenas de "Campanadas a medianoche". En el año 1962 es declarado Conjunto Histórico Artístico Nacional.



## EL PUEBLO

No hay mucho que ver, pero lo que se ve es agradable y da que pensar lo que fue.


A los pies del castillo está la Plaza Mayor con el Rollo Jurisdiccional (foto) lugar de impartir justicia y bajando vemos a la derecha una atractiva casa rural con vistosas chimeneas (foto), a la izquierda el busto de Almanzor (foto) con una poesía de nuestro paisano Gerardo Diego, a la derecha la parroquia (foto), estupendo restaurante (foto), sencillas casas de madera de sabelina de arquitectura popular a ambos lados (foto)







Calatañazor (Soria)  
05-2011ni



Calatañazor (Soria) \* 05-2011ni



Calatañazor (Soria) \* 05-2011ni



Calatañazor (Soria) \* 05-2011ch




Calatañazor (Soria) \* 05-2011ni





**Escolapios viajeros  
Calatañazor (Soria) \* 05-2011ch**





**FIN**